



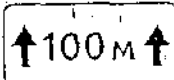

Недостатки в содержании улично-дорожной сети в районе расположения образовательных организаций

1. Повреждения покрытия проезжей части

Покрытие проезжей части не должно иметь просадок, выбоин, иных повреждений, затрудняющих движение транспортных средств с разрешенной Правилами дорожного движения скоростью. Предельные размеры отдельных просадок, выбоин и т.п. не должны превышать по длине - 15 см, ширине - 60 см и глубине - 5 см.


2. Недостатки в содержании технических средств организации дорожного движения

Отсутствуют (повреждены) дорожные знаки

 <p style="text-align: center;">1.22</p>	<p>Знак 1.22 «Пешеходный переход» устанавливают вне населенных пунктов на регулируемых и нерегулируемых наземных пешеходных переходах на расстоянии 50-100 м — перед переходами, расстояние в</p>
 <p style="text-align: center;">1.23</p>  <p style="text-align: center;">8.2.1</p>	<p>Знак 1.23 «Дети» устанавливают перед участками дорог, проходящими через территории учреждений или часто пересекаемыми детьми независимо от наличия пешеходного перехода. Повторный знак устанавливают с табличкой 8.2.1 «Зона действия» протяженностью участка дороги, проходящего вдоль территории детских учреждений.</p>
 <p style="display: flex; justify-content: space-around;"> 5.19.1 5.19.2 </p>	<p>Знаки 5.19.1 и 5.19.2 «Пешеходный переход» применяют для обозначения пешеходного перехода через дорогу. Знак 5.19.1 устанавливают справа от проезжей части. На дорогах с разделительной полосой (полосами) знаки 5.19.1 и 5.19.2 устанавливают соответственно справа или слева от каждой разделительной полосы. Ширина пешеходного перехода, заключенного между знаками, должна быть не менее 3 м. Знаки на пешеходном переходе устанавливают на расстоянии не более 5 м от края проезжей части.</p>

Общие требования к установке дорожных знаков: высота установки дорожных знаков в населенных пунктах от проезжей части должна составлять от 2 до 4 м. Вне населенного пункта от 1.5 до 3 м. Расстояние от знака до ближайшего края проезжей части (в отсутствие обочины) составляет от 0.5 до 2 м. При наличии обочины отступают от бровки земляного полотна дороги. Видимость дорожного знака должна быть не менее 100 м.

Отсутствует дорожная разметка 1.14.1 «Зебра»

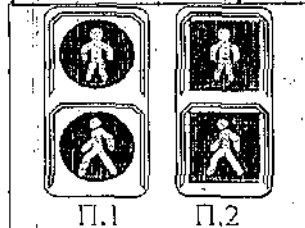
 <p style="text-align: center;">1.14.1 (Зебра)</p>	<p>Дорожную разметку 1.14.1, 1.14.2 «Зебра» применяют для обозначения мест, предназначенных для движения пешеходов по проезжей части пешеходами. Ширина пешеходного перехода должна составлять не менее 3 м. Разметку 1.14.1 применяют на пешеходных переходах, ширина которых не превышает 6 м. Разметку 1.14.2 применяют на пешеходных переходах, ширина которых более 6 м. Линии разметки должны быть нанесены по оси проезжей части.</p>
--	--

Дорожная разметка должна быть восстановлена, если в процессе эксплуатации износ по площади составляет более 50% при выполнении ее краской и более 25% - термопластичными массами.

Повреждения светофоров

Отдельные детали светофора либо элементы его крепления не должны иметь видимых повреждений и разрушений.

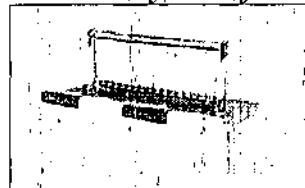
Рассеиватель не должен иметь трещин и сколов. Символы, наносимые на рассеиватели, должны распознаваться с расстояния не менее 50 м. Отражатель не должен иметь разрушений и коррозии, вызывающих появление зон пониженной яркости, различимых с расстояния 50 м.



Светофоры П.1 (П.2) применяют для регулирования движения пешеходов через дорожные пешеходные переходы вне перекрестков.

Расстояние от пешеходного светофора до границы пешеходного перехода не должно превышать 50 м. Высота установки светофоров от 2 до 2,5 м.

Отсутствуют (повреждены) пешеходные ограждения



Пешеходные ограждения перильного типа устанавливают у наземных пешеходных переходов с двух сторон дороги, на протяжении не менее 50 м в каждую сторону от центра пешеходного перехода, а также у наземных пешеходных переходов, расположенных на участках детских учреждений, с обеих сторон дороги или улицы на протяжении не менее 50 м от центра пешеходного перехода.

Повреждены искусственные неровности

Искусственные неровности устраиваются в начале опасного участка перед детскими и юношескими учреждениями, детскими площадками, местами массового отдыха, стадионами.

3. Отсутствует (неисправно) стационарное наружное освещение

Участки дорог и улиц в границах населенных пунктов должны быть обустроены стационарным наружным освещением. Доля действующих светильников, работающих в вечернем и ночном режимах, должна составлять не менее 95%. При этом не допускается расположение неработающих светильников подряд, один за другим.

4. Отсутствие тротуаров (пешеходных дорожек)

Участки дорог и улиц в границах населенных пунктов должны быть обустроены тротуарами (пешеходными дорожками).

5. Отсутствует видимость на пешеходных переходах

На пересечении транспортных и пешеходных потоков должен быть обеспечен «треугольник видимости» с удалением не менее 50 м для транспорта и 10 м для пешеходов. В указанном треугольнике видимости не допускается размещение передвижных предметов и кустарников высотой более 0,5 м.

6. Имеются недостатки содержания дорог и улиц в зимний период

Наличие зимней скользкости (наледь, снежный накат) на проезжей части.

Имеются снежные валы:

- ближе 5 м от пешеходного перехода;
- ближе 20 м от остановочного пункта общественного транспорта;
- на тротуарах;

При выявлении указанных недостатков в содержании автодорог (улиц) информацию необходимо передавать собственникам улично-дорожной сети; а также в территориальные подразделения Госавтоинспекции УМВД России по Ярославской области (сведения на сайте: gibdd.ru).

Сведения о собственниках муниципальной улично-дорожной сети Яро

Территория	Наименование	
Большесельский муниципальный район	Администрация Большесельского муниципального района	152360 Ярославская область тел.: (48542) 2-14-07. e-mail: bselo-cas@rr
Борисоглебский муниципальный район	Администрация Борисоглебского муниципального района	152170, Ярославская область д. 1; тел./факс: (48539) 2-
Брейтовский муниципальный район	Администрация Брейтовского муниципального района	152760, Ярославская область ул.Советская, д. 2; тел.: 8 (4 e-mail: adm@breit
Гаврилов-Ямский муниципальный район	Администрация Гаврилов-Ямского муниципального района	152240, Ярославская область тел./факс: (48534) 2-37-46
Даниловский муниципальный район	Администрация Даниловского муниципального района	152070, Ярославская область тел./факс: (48538) 5-10-61
Любимский муниципальный район	Администрация Любимского муниципального района	152470, Ярославская область тел.: (485 факс:
Мышкинский муниципальный район	Администрация Мышкинского муниципального района	152830 Ярославская область д. 4; тел./факс: (48544) 2

г. Мышкин	Администрация городского поселения Мышкин	152830, Яросла ул. Карла Либкнехта, д.40; те. e-mail: gor:
Некоузский муниципальный район	Администрация Некоузского муниципального района	152730, Ярославская област ул. Кооперативная, д. 12; тел. e-mail: ann
Некрасовский муниципальный район	Администрация Некрасовского муниципального района	152260 Ярославская область, тел./факс: (48531) 4
Первомайский муниципальный район	Администрация Первомайского муниципального района	150430 Ярославская област тел./факс (48549) 2-21-83.
Переславский муниципальный район	Администрация Переславского муниципального района	152020, Ярославская область, д. 5; тел./факс: (48535) 3-
г. Переславль-Залесский	Администрация города Переславль-Залесский	152020, Ярославская область д. 1, тел./факс: (48535) 3-5'
Пошехонский муниципальный район	Администрация Пошехонского муниципального района	152850, Ярославская обл тел./факс (48546) 2-27-
Ростовский муниципальный район	Администрация Ростовского муниципального района	152151, Ярославская обл тел./факс: (48536) 6-32-5
Рыбинский муниципальный район	Администрация Рыбинского муниципального района	152903, Ярославская область, тел./факс: (4855) 21-
г. Рыбинск	Администрация городского округа город Рыбинск	152900, Ярославская область, тел.: (4855) 29-0
Тутаевский муниципальный район	Администрация Тутаевского муниципального района	152300, Ярославская область, г (48533) 2-36-63, (48533) 1
г. Тутаев	Администрация городского поселения Тутаев	152300, Ярославская обл тел.: (48533) 2-20-1
Угличский муниципальный район	Администрация Угличского муниципального района	152615, Ярославская обл д. 2; тел./факс: (48532)
г. Углич	Администрация городского поселения Углич	152615, Ярославская обл тел./факс: (48532) 5-
Ярославский муниципальный район	Администрация Ярославского муниципального района	150003 г. Ярославль, у тел./факс: (4852) 2532-
г. Ярославль	Мэрия города Ярославля	150000, г. Ярославль, ул. А e-mail: cityweb@mail.city- муниципальному заказ